



## CURSO ESPECIALIZADO

# USO DE PLATAFORMAS DIGITALES PARA EL DIAGNOSTICO PREDIAL



Duración:  
4 Sesiones  
60 hrs



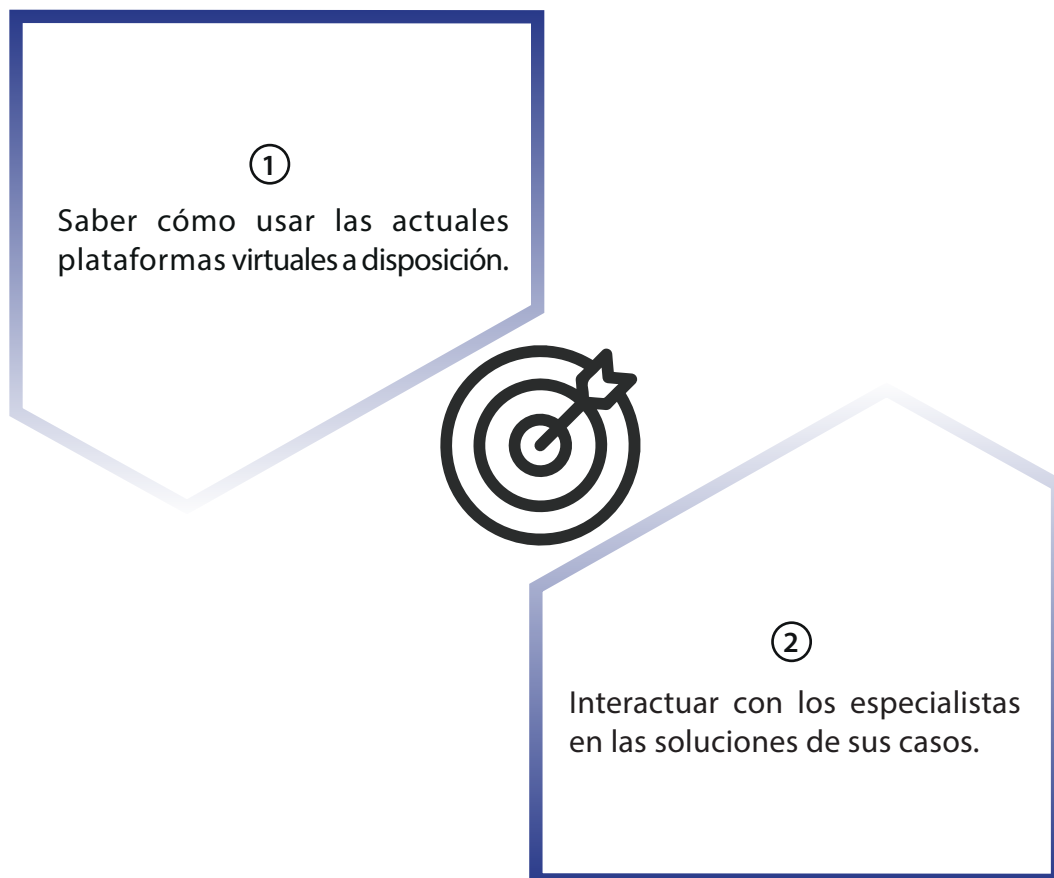
MODALIDAD  
VIRTUAL

# 18 DE MARZO

## SOBRE EL CURSO

El uso de herramientas cada vez más modernas permite ahorro de tiempo y alcanzar eficiencia. En ese sentido el instituto INDESA presenta el siguiente programa con el fin de que tanto el sector público como el privado conozca el manejo eficiente de las modernas plataformas digitales de búsqueda, identificación y tratamiento de predios que está al alcance de todas las personas y que permitiera alcanzar un diagnóstico más preciso en sus respectivas labores. Muchas de estas modernas herramientas pertenecen a entidades del estado que tratan sobre predios y que actualmente muy pocos profesionales dominan y otros pocos desconocen su existencia.

## OBJETIVOS



 **PROFESORES**

**ARQ. LADIESKA  
COLCHADO CERDAN**

Profesional Arquitecta Colegiada, con experiencia y conocimiento en consultor externo como verificador catastral, diagnóstico técnico situacional de predios, inspecciones oculares y trabajos de campo de predios, elaboración de Planos y Memorias descriptivas, elaboración de informes técnicos-legales sustentatorios, control de calidad técnico de la inscripción a cargo de la SUNARP, elaboración de planos digitalizados en software CAD y GIS, Georreferenciación y vectorización de planos de cartografía urbana y rural, planos topográficos (altimetría y planimetría) a escala 1/25,000, 1/10000, planos de antecedentes catastrales y registrales, Recopilación y estandarización de información cartográfica, Identificación de Matrices para formalizar, Digitalización de Levantamientos catastrales, Edición de planos Perimétrico, Trazado y Lotización de matrices, Georreferenciación y vectorización de planos de cartografía urbana.




**ARQ. PAOLA ÁVILA  
TORRES**

Profesional Arquitecta Colegiada, con experiencia y conocimiento en procesos de saneamiento físico legal como: habilitación urbana, procesos de saneamiento físico legal como: acumulación, subdivisión, independización, rectificaciones; proyectos masivos e individuales de titulación; Catastro Urbano, topografía, cartografía, manejo plataformas como: AutoCAD, sistemas de información geográfica: ArcGis-Arcview 9.3 y/o similares. Amplio conocimiento en la elaboración de Diagnósticos Técnicos-Legales y Saneamiento físico legal de predio matrices, así como otros datos relevantes para dicho proceso. Actualmente laborando en COFOPRI.



## MODALIDAD




### VIRTUAL (Transmisión en Vivo)

Acceso total a través de nuestra Aula Virtual donde podrá hacer sus preguntas escritas u orales en vivo, además contará con todos los materiales académicos (PPT, Lecturas, formatos, jurisprudencias, etc), así mismo tendrán acceso a todas las grabaciones las 24 horas.

## PLAN DE ESTUDIO

### MÓDULO I: 18/03 Parte I

- Definición y usos de las plataformas SICAR, SIGDA, SIGRID Y SERFOR.
- Aplicaciones y casuísticas de los usos de los geoportales SICAR, SIGDA, SIGRID Y SERFOR.
- Definición de capas y leyendas de los geoportal SICAR, SIGDA, SIGRID Y SERFOR.





## MÓDULO II: 25/03 Parte II

- Exportar imágenes e imprimir área en consulta de los geoportal SICAR, SIGDA, SIGRID Y SERFOR
- Como subir archivos para identificar superposiciones en geoportales SICAR, SIGDA, SIGRID Y SERFOR.




## MÓDULO III: 01/04 USO DE LA PLATAFORMA GEOLLAQTA

- ¿Qué es?
- ¿Para qué sirve?
- Ingreso al GEOLLAQTA
  - Requisitos Mínimos
  - Acceso
- Funcionalidades del GEOLLAQTA
- Uso de las capas del GEOLLAQTA
  - Capas COFOPRI
  - Capas del Catastro de Daños
  - Capas Externas.
- Ingreso de polígonos shapefile.
- Descarga de información vectorial
- Casos prácticos en la plataforma virtual.



**MÓDULO IV: 08/04  
GOOGLE EARTH**

- Descarga.
- Instalación
- Vectorización
- ✓ CONVERSIÓN DE KML A SHAPEFILE con ArcGIS Desktop
- ✓ USO DE LA PLATAFORMA GEOCATMIN
  - ¿Qué es?
  - Funcionalidades
  - Búsquedas y consultas
  - Análisis espacial
  - Herramientas
  - Casos prácticos en la plataforma virtual.



**○ INVERSIÓN ÚNICA**

**PRECIO REGULAR: ~~s/220.00~~**

**MODALIDAD  
VIRTUAL**  
s/ 189.00



**DESCUENTO  
CORPORATIVO**  
s/ 159.00  
(Desde 03 inscritos)



*\*Precios no incluye IGV  
si desea factura*



## CERTIFICADO

### A NOMBRE DE INDESA

"Instituto de Saneamiento y Regularización de Predios"

- ✓ Certificado por 60 horas académicas.
- ✓ CERTIFICACIÓN (opcional):
  - Certificación con el Ilustre "Colegio de Abogados del Callao" adicional s/40.00.
  - Certificación con el Ilustre "Colegio de Ingenieros del Callao" adicional s/40.00.
- ✓ En caso desee certificado en físico lo deberá solicitar al correo informes.indesa@gmail.com
- ✓ Fecha de emisión y entrega de certificados: A partir del 16 de abril.



\*\*\*Si se encuentra en el interior del país enviaremos el certificado través de Olva Courier a la agencia central de su distrito y/o provincia. INCLUIMOS EL COSTO DE ENVÍO.

\*\*\*No se acepta devolución, salvo incumplimiento del servicio.

## BENEFICIOS

- ✓ Seminarios gratuitos durante todo el 2021.
- ✓ Sorteos de becas y medias becas.
- ✓ Entidad especializada única y exclusivamente en la formación de saneadores en todo el Perú.
- ✓ Acceso a nuestras plataformas virtuales las 24 hrs para consolidar lo aprendido.
- ✓ Material de docentes y lecturas por cada tema.
- ✓ Descuento de hasta 20% en los próximos programas.
- ✓ Todos los sábados entrevistas en nuestros programa PREDIO SEGURO donde se tratan diferentes temas de actualidad inmobiliaria y podrán absolver sus preguntas.
- ✓ Entérate 1ro con INDESA: Actualización normativa interdiario a través de nuestro PORTAL TÉCNICO JURÍDICO (ver en la web o Fan page)
- ✓ Incorporación a nuestro whatsapp de técnicos y letrados para compartir materiales y clases gratuitas.

**INICIO**

**JUEVES 18/03**

**HORARIO**

**Jueves de 7:00 pm  
a 9:30 pm**



## INSCRIPCIONES

**Paso 1:** Descargue la **FICHA DE INSCRIPCIÓN** anexa y llene sus datos.

**Paso 2:** Realizar el depósito a una de las cuentas bancarias vía agentes, banco o transferencias:

- **BBVA BANCO CONTINENTAL**

Instituto de Saneamiento y Regularización Predial INDESA S.A.C  
Cta. Corriente: 0011- 01 75-0200774658-75 /  
CCI:011 -175000200774658-75

- **BANCO LA NACIÓN**

Instituto de Saneamiento y Regularización Predial  
Cuenta de ahorro: 04 085 81 3957 /  
CCI:01 8 000 00408581 3957 05

- **BANCO DE CRÉDITO BCP**

Representante Legal: Juan Manuel Canicela Pineda:  
Cta. de ahorros: 1 93-90081 244054 /  
CCI: 002-1 93-1 90081 244054-1 3

**Paso 3:** Escanear el comprobante de pago y ficha de inscripción al correo [informes.indesa@gmail.com](mailto:informes.indesa@gmail.com) / [informes@indesa.edu.pe](mailto:informes@indesa.edu.pe) o fotografiado al Whatsapp 952225479 o 966022727

